


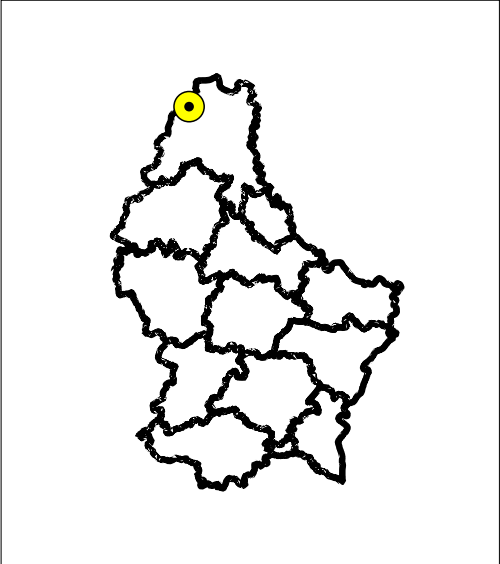


Légende

-  Eolienne en projet (extension)
-  Aire de surplomb des pales (diamètre = 170 m)
-  Limites administratives



1:2 500

Projet éolien Hëlzen – Scoping

Date : Decembre 2021

Demandeur :



Sources : Extraits des cartes topographiques et Cadastre (Administration du cadastre et de la topographie du Grand-Duché du Luxembourg, 2021)